

O Z N Á M E N Í

Oznamujeme všem vlastníkům a nájemcům pozemků v obci Úlice, že v termínu

květen/2022 – prosinec/2022

bude v této oblasti prováděna

stavba, která řeší zřízení nové el. přípojky pro pozemek p.č. 1816/1 v k.ú. Úlice, dle projektu vypracovaného firmou OMEXOM GA Energo s.r.o..


Montáž bude provádět firma OMEXOM GA Energo, s.r.o.,
Na Střílně 1929/8, 323 00 Plzeň - Bolevec,
tel.: 373303184, fax.: 377542385.

IČO: 49196812 DIČ: CZ-49196812

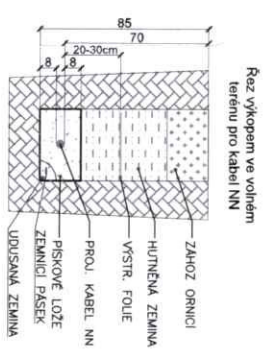
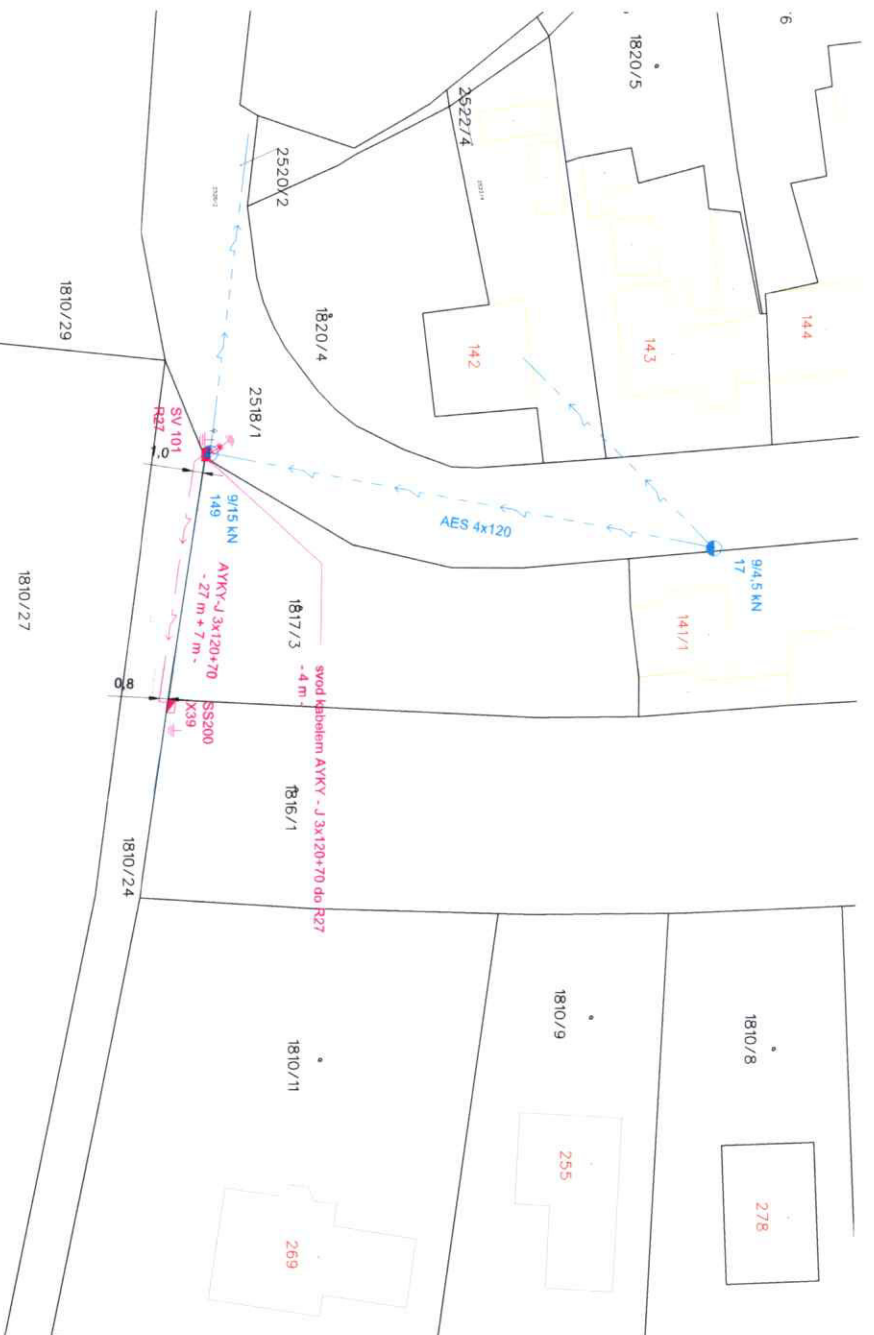
Společnost je zapsaná v obch. rejstříku u Krajského soudu v Plzni, odd.C a vl.4355

Oznámení je v souladu se zákonem č.458/2000Sb., novelizován z.č.670/2004.

Případná majetková újma na nemovitostech a porostech bude nahrazena dle téhož zákona.



OMEXOM GA Energo s.r.o.
Na Střílně 1929/8, Bolevec, 323 00 Plzeň
IČ: 49196812 • DIČ: CZ49196812
Tel: 373 303 111 141



Technické řešení:

Jedná se o zřízení nové el. přípojky pro pozemek p.č. 1816/1 v k.ú. Úlice. Na stávajícím betonovém sloupu č. 149, umístěném u jiho-západního rohu pozemku p.č. 1817/3, bude proveden svod kabelem AVKY-J 3x120+70 do nové rozpojovací skříně SV101 (R27). Z této skříně se bude pokračovat kabelem AVKY-J 3x120+70 do nové pojiskové skříně SS 200 (X39), která bude umístěna v plastovém pilíři na rozhraní pozemků p.č. 1817/3 a 1816/1.

V zeleném pásmu mimo mlátní komunikaci bude kabelové vedení NN uloženo v mřížovém hloubce 0,7 m.

Delka nové kabelové trasy NN AVKY-J 3x120+70 je cca 27 m.
Číslo evidenčního celku NN: 507480-0001

Poznámky:
Napětová hladina NN: 3 x 400/230 V, 50 Hz, TN-C. Ochrana před úrazem elektrickým proudem automatickým odpojením od zdroje dle ČSN 33 2000-4-41 (v aktuál. znění) a PNE 53 0000-1 (v aktuál. znění).

Ochranné pásmo:
Ochranné pásmo podzemního vedení elektrizační soustavy do 110 kV (dle Energetického zákona 458/2000 Sb. č. 314/2009, §46 Ochranné pásma), tzn. 1 m po obou stranách krajního kabelu.

Bude respektována min. vzdálenost od ostatních objektů a zařízení infrastruktury dle ČSN 73 6005.
Zákras sítí podzemní a nadzemní infrastruktury je pouze orientační, přesné určení polohy nového vedení NN bude provedeno při realizaci po vytyčení stávajících sítí.
Před započatím vlastních výkopových prací je nutné dodržet podmínky stanovisek jednotlivých správců stávajících podzemních zařízení, tj. znovu ověřit existenci stávajícího podzemního zařízení.



Legenda

- Stávající zařízení ČEZ: nadzemní vedení NN, betonový sloup
- Montáž zařízení ČEZ NN: kabelové vedení NN, pojisková skřín, rozpojovací skřín
- Stávající síť: CETTN nadzemní vedení, STL plyn

Ostatní značky:

- silnice
- slučky
- hranice KN stavu
- číslo KN stavu
- číslo stavebního oplocení

Výpracovatel: Ing. Anna Tyčová Projektoval: Ing. Karel Křížek Schválil: Ing. Karel Křížek	Místo: Úlice, PS, Nová jezrná, p.pč. 1816, k.ú. Úlice číslo stavby: IV-12-0018803	Číslo výkresu: C.2
OMEXOM Na Sílně 1929/8 CZ - 323 00 Píseň - Bohuslavice tel. +420 373 303 111	Investor: ČEZ Distribuce, a.s. Teplická 874/8 405 02 Děčín IV	Číslo zakázky: 506021858001
OMEXOM GA Energo s.r.o.	Název dokumentace: Koordinační situační výkres k.ú. Úlice	Stupeň PD: DPS
		Datum: 12/2021
		Formát: 1 x A3
		Měřítko: 1:500
		Archivní číslo: GA-506021858001-C.2